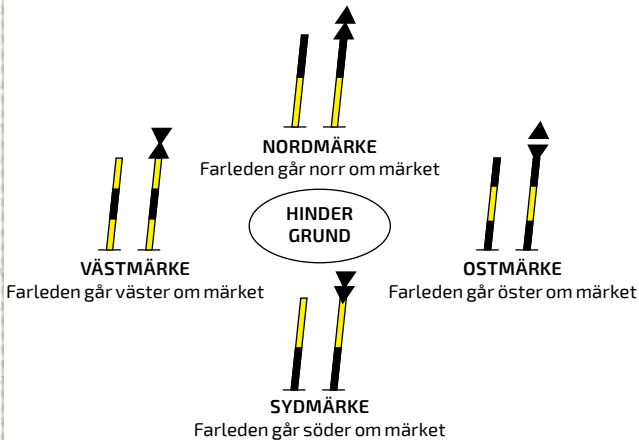


## KARDINALMÄRKEN – Baserar sig på väderstrecken



## LATERALMÄRKEN – Utprickningen med lateralmärken baserar sig på farledens huvudriktningar



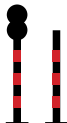
**Babordsmärke**  
eller vänstermärke



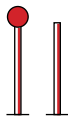
**Styrbordsmärke**  
eller högermärke



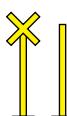
Sjökortssymbol för  
markering av farledens  
huvudriktning



**Grundmärke**  
Märket får passeras på  
alla sidor



**Mittledsmärke**  
Visar att det runt omkring  
märket finns farbart vatten.  
Utmärker t.ex. farledens  
mittled eller mittlinje



**Specialmärke**  
Utmärker t.ex. fiskodling,  
rörledningar med flera  
hinder som ligger invid  
farleden